

# NS-WANDELING VLIETLANDEN

herzien door Lonesome Sparrow  
27 april 2019

Afstand: 16,3 km; te verlengen tot 21,0 of 22,6 km  
Beginpunt: treinstation 'Delft Zuid' te Delft, Zuid-Holland (gaat 'Delft Campus' heten)

Eindpunt: metrostation 'Maassluis Centrum' te Maassluis, Zuid-Holland

Deze wandeltocht werd in 1990 of eerder toegevoegd aan het assortiment NS-wandelingen en daar in 2002 uit verwijderd. Deze herziening is gebaseerd op de situatie van 2019.

Na 3,0 km bereik je de Lange-Afstands-Wandeling het Grote Rivierenpad. Deze volg je 13,0 km en verlaat je in Maassluis, waarna je nog 300 m naar het metrostation loopt.

Ik heb een optioneel extra rondje uitgezet door het Abtswoudse Bos en de Hof van Delfland. Dit begint op het punt van waaraf het Grote Rivierenpad wordt gevolgd. Het extra rondje volgt het Grote Rivierenpad 2,2 km.

De lengte van de onverlengde wandeling is 16,3 km. Met het extra rondje erbij is dat 22,6 km. Dit kan verkort worden tot 21,0 km door een stuk van de hoofdroute en het extra rondje af te snijden. Je loopt gedeeltelijk over particulier terrein. Laat het vee met rust, voer de dieren niet en sluit de hekken. Je wordt verzocht zoveel mogelijk op de paden te blijven. Houdt honden aan de lijn.

---

Het eerste stuk van de route is afgebeeld op kaart 1.

Station verlaten aan de kant van spoor 2, linksaf onder het viaduct door en verder lopen evenwijdig aan het spoor. Bij de stoplichten via de oversteekplaats voor fietsers en voetgangers oversteken en rechtdoor over trottoir rechts van water.

Bij bord 'Krekelpad' rechts aanhouden. Waar het fietspad afbuigt het trottoir volgen en een paar meter verder rechts van een brug een klinkerweg oversteken en rechtdoor lopen, een voetpad rechts van een sloot. Brug overgaan en voetpad vervolgen links van de sloot. Op de hoek met het Veldmuizenpad rechtsaf brug over. Asphaltweg en fietspad kruisen en trottoir op. Vlak voor brug links aanhouden. Even verder brug over en direct linksaf. Je loopt nu rechts van de sloot. Doorlopen tot een asphaltweg. Op de asphaltweg linksaf brug over en direct rechtsaf, voetpad links van de sloot. Op T-kruising rechtsaf brug over, direct linksaf nog een brug over en direct rechtsaf, voetpad op linkeroever van de sloot. Fietspad kruisen en voetpad vervolgen. Aan het eind rechtsaf, tegelpad. Op T-kruising bij brug linksaf en even verder rechtsaf. Rechtdoor naar asphaltweg. Daarop linksaf.

Het volgende stuk van de route is afgebeeld op kaart 2. Deze kaart heeft een kleinere schaal dan kaart 1.

Even verder rechtsaf een asphaltvoetpad op dat meteen een bocht naar links maakt en dan parallel aan de asphaltweg loopt. 1e pad rechtsaf, asphaltvoetpad met bomen aan weerszijden. Op viersprong linksaf, breed klinkerpad. Busbaan kruisen. Aan het eind linksaf, meteen rechtsaf, brug over, rechtsaf en meteen linksaf door klaphek ('betreden op eigen risico'). Door nog een klaphek. Je komt op een viersprong.

Je loopt nu door het weideland van Midden-Delfland met zijn karakteristieke patroon van polders, vaarten, sloten, dorpen en lintbebouwing. Lang geleden al werd dit gebied door de duinen afgeschermd van de zee. Er vond veengroei plaats tot ongeveer 20 meter dik. Op verschillende plaatsen is de zee via riviermonden of kustdoorbraken binnengedrongen, waardoor een krekensysteem ontstond. De krekens werden weer opgevuld met lichte klei en manifesteerden zich later, na het inklinken van het veen, als hooggelegen ruggen in het landschap. Op deze ruggen vond boerderijbouw plaats, nu nog te zien aan de lintbebouwing.

Als je het optionele extra rondje wil lopen maar een stuk ervan en van de hoofdroute wil afsnijden, ga dan op de viersprong rechtdoor, kruis een fietspad, ga aan het eind linksaf en lees verder vanaf [▣](#).

Op de viersprong rechtsaf, pad met rechts sloot en links wilgen. Dit pad uitlopen tot het eind. Daar linksaf. Kruis een fietspad en een ruitpad. 20 m verder kom je bij knooppunt 88. Hier begint het optionele extra rondje. Wil je dat niet lopen, ga dan hier rechtsaf, halfverhard pad tussen sloten, en lees verder vanaf [▣](#)[▣](#).

Voor het extra rondje ga je rechtdoor en hou je even verder, bij knooppunt 74, links aan, halfverhard voetpad rechts van sloot. Loop dit pad uit.

[▣](#) Aan het eind rechtsaf, asphaltweg. 1e pad linksaf, langs vaarknooppunt 55 en slagboom, graspad.

Het Abtswoudse Bos is een afwisselend gebied met grote oppervlaktes bos, moeras- en ruigtegebied en speel- en ligweiden gelegen aan water. Er liggen veel wandel- en fietspaden doorheen. Landschappelijke ruggengraat van het gebied is de meanderende kreek met grote ecologische waarde.

Bij brug ietsje schuin naar rechts een halfverhard voetpad op. Aan het eind rechtsaf brug over. Bij bank en knooppunt 24 rechtdoor. Rechts bevindt zich het land art object Moeder Aarde.

Centraal in het Abtswoudse Bos ligt het land art object Moeder Aarde, een heuvelpartij in de vorm van een vrouwenlichaam. Het hoofd van Moeder Aarde is het hoogste punt (ongeveer 5 m) en geeft een mooi uitzicht over het hele bos, de polder en de nabij gelegen steden.

Rechtdoor brug over. 3 vlonders over. Op driesprong rechtdoor. Vlonder en brug over. Op driesprong rechtsaf brug over. Vlonder over. Fietspad kruisen en graspad op. Rechtdoor vlonder over. Bij picknicktafel en knooppunt 19 rechtsaf. Fietspad kruisen. Aan het eind linksaf, asphaltweg. Bij 'automatisch startende machine' het graspad naast de asphaltweg op dat meteen bocht naar rechts maakt. Vanaf hier volg je het wit-rood gemarkeerde Grote Rivierenpad.

4 klaphekken passeren bij Eendenkooi Schipluiden. Daarna nog 6 klaphekken. Bij knooppunt 74 rechtdoor. Even verder extra rondje beëindigen bij knooppunt 88. Daar linksaf, halfverhard pad tussen sloten.

▣▣ Vanaf nu of nog steeds (als je het extra stuk gelopen hebt) volg je het wit-rood gemarkeerde Grote Rivierenpad.

Je komt uit op een fietspad en gaat hierover rechtdoor. Bij knooppunt 22 rechtdoor brug over snelweg over. Na 380 m is er links van je een kunstwerk. Je passeert een bank en een picknicktafel. Aan het einde van het golfterrein rechts van je, bij knooppunt 73, rechtsaf, Sint Maartenspad. Negeer 2 voetpaden die schuin naar achteren naar links gaan en neem daarna het voetpad dat schuin naar voren naar links gaat. Op drieprong rechtdoor, langs het water. Bij knooppunt 68 rechtdoor. Aan het eind linksaf, trottoir. Je bent nu in Schipluiden.

Op kruising met Anna van Raesfeltstraat rechtdoor. Voor ophaalbrug, bij knooppunt 61, linksaf, schelpenpad langs de Vlaardingervaart.

Schipluiden is een schilderachtig gelegen dorp aan de Vlaardingervaart en de boezemwatergang de Gaag. De naam is afgeleid van 'Schipliede' en/of 'Schiplieda', dat letterlijk 'bevaarbaar water' betekent. Het dorp was lange tijd een knooppunt van vaarwegen.

Je komt uit op een klinkerweg en volgt deze langs de vaart. Je komt bij knooppunt 17 uit bij nog een ophaalbrug. Hier ga je verder over een klinkervoetpad links van de vaart, Vlaardingsekade. Je loopt door het oude dorps hart. Verderop gaat het klinkerpad over in een halfverhard pad tussen klinkerweg en vaart.

Langs dit jaagpad staan rolpalen die ervoor zorgden dat het touw waarmee een schip werd voortgetrokken de bocht om werd geleid.

Je komt uit bij een tuinders-trambrug uit vroeger jaren. Voor de brug omhoog via trap en de brug naar rechts over. Dan direct rechts via trap omlaag, rechtsaf onder de brug door, door hek en dan omhoog de grasdijk langs de Vlaardingervaart op en hierover verder.

De Vlaardingervaart was de verbindingroute voor de trekvaart tussen Delft en Vlaardingen. Tot de vorige eeuw was er in dit gebied nog nauwelijks verkeer over land mogelijk. Veel boerderijen lagen oorspronkelijk midden in het veld, veelal op de hoogst gelegen plekken. Om van de laaggelegen slootjes in de vaart te komen maakte men gebruik van een overhaal of windas. Deze bestond uit een ketting met rollen en een as, die met behulp van een groot rad aan beide kanten kon worden rondgedraaid. Men trok het bootje met de ketting over de helling heen. Ook bij Schipluiden heeft een windas gelegen. In de vorige eeuw werden de boerderijen verplaatst naar de kant van de weg.

Na 1,1 km kom je bij een bank met rechts een kas met daarbij bord 'Beeldenkas'. Voor de Beeldenkas moet je eerst 200 m door de orchideeënkas naar de voorzijde ervan lopen waar blijkt dat de toegang tot de Beeldenkas 4 euro bedraagt. Er is ook thee en koffie.

Orchideeënkweker Willem Berkhout maakt in zijn vrije tijd levensgrote mozaïekbeelden. Inmiddels heeft Willem al meer dan 120 beelden. In ieder beeld steekt hij zo'n 75 manuren en aan materiaalkosten is hij al snel 400 euro kwijt. Toch verkoopt hij geen enkel beeld. De bonte verzameling beelden staat in zijn Beeldenkas in Schipluiden.

Door een klaphek en verder over de grasdijk. Door nog een klaphek en verder over een stukje klinkerweg gevolgd door een stuk halfverharde weg. Bij knooppunt 85 door klaphek en weer verder over de grasdijk. Door nog een klaphek en je bent bij een bank, knooppunt 89 en zelfbedieningspont De Trekschuit. Rechtdoor over de grasdijk. Na 300 m verder over een knuppelpad, door een klaphek, over een halfverhard pad, door een klaphek en weer verder over de grasdijk. Je bereikt een bocht naar rechts bij een bank en een trap tegenover gemaal Vlaardingse Schouw.

Het natuurreservaat de Vlietlanden is een moerasgebied met riet- en hooilanden, open water en kleine hakhoutbosjes. Het is een van de weinige oorspronkelijke veengebieden in Zuid-Holland, die nooit zijn ingepolderd. De waterrijke graslanden geven natuurlijke bescherming aan vele vogels. Het is dan ook een broedplaats voor moeras- en weidevogels als de grutto, de tureluur, de blauwe reiger, de zwarte stern en voor vele eendensoorten. De niet bemeste hooilanden hebben een slappe bodem en daardoor een merkwaardig plantendek met veel veenpluis en orchideeën.

Het volgende stuk van de route is afgebeeld op kaart 3. Deze heeft dezelfde schaal als kaart 2.

De grasdijk met de bocht mee vervolgen. Je loopt nu langs de Noordvliet. Na 150 m rechtdoor over fietspad. (Het graspad dat op een gegeven moment rechts van je is is niet vrij toegankelijk en het is ook moeilijk om het later te verlaten, dus blijf op het fietspad.) Na 1,5 km bereik je bij een dwarssloot knooppunt 18. Hier is voetveer De Kwakel, waarmee de Noordvliet overgestoken kan worden naar Café Het Jachthuis aan de overkant.

Rechtdoor brug over en meteen, bij knooppunt 67, een halfverhard voetpad tussen Noordvliet en fietspad op. Dit pad blijven volgen. Na 2,0 km komt het uit op het fietspad. Hierover rechtdoor. Na 340 m bereik je, vlak voor een brug, knooppunt 78. Hier splitst het Grote Rivierenpad zich. De ene tak gaat rechtsaf (Kluiskade); de andere rechtdoor de brug over. Ga rechtdoor. (Tot nu toe volgde je een variant van het Grote Rivierenpad. Nu volg je de hoofdroute.)

Na de brug linksaf brug over de Noordvliet over en vervolgens ook de brug over de Zuidvliet over. Direct nadat je de Zuidvliet over bent, bij knooppunt 68, de weg oversteken en een voetpad op langs de Zuidvliet. Eerst is het een tegelpad en daarna een asfaltpad. Aan het eind onder de snelweg door en rechtdoor, asfaltweg langs de Zuidvliet. Aan het eind linksaf. Je bent nu in Maassluis.

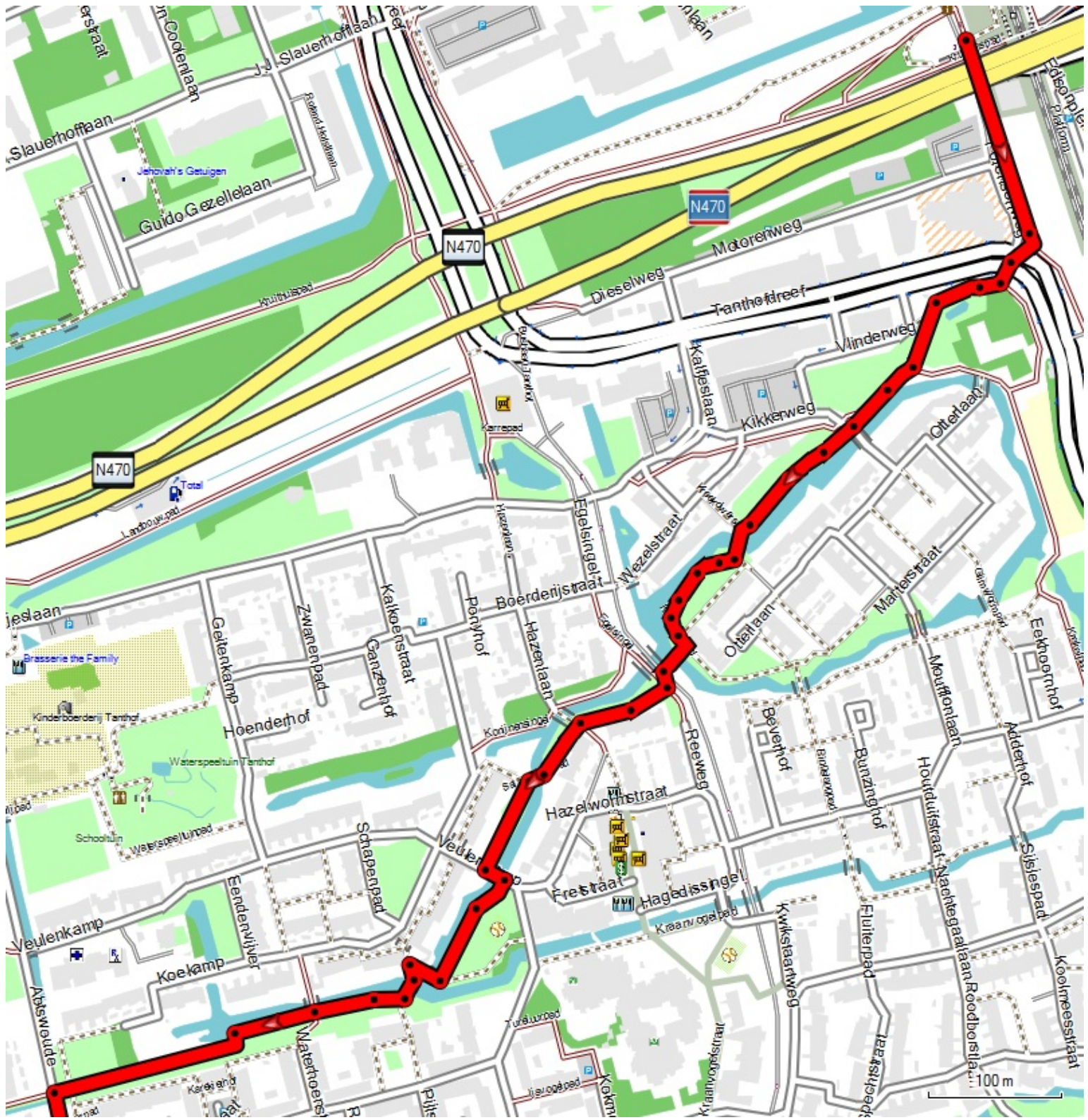
Maassluis heeft een schilderachtig oud stadscentrum met markt, haven en sluizen. Het stadje heeft zijn oorsprong in Maasland, waarvan de bewoners in de Middeleeuwen de wacht moesten houden bij de sluizen, die voor de afwatering van het polderwater zorgden. Rondom de sluizen ontwikkelde zich later de bloeiende havenstad Maassluis. De stad heeft vele pittoreske doorkijkjes en karakteristieke panden, zoals de Grote Kerk op het kerkeiland: een schans die indertijd werd gebouwd ter bescherming tegen het aan de overzijde gelegen Brielle. Voor meer informatie kun je terecht bij de VVV in het Stadhuis aan de Koningshoek.

Volg het hek om het Revislyceum heen via de Potgietersstraat tot je weer terug bent bij de Zuidvliet. Loop weer verder langs het water tot je een groot parkeerterrein passeert en uitkomt bij een verkeersweg. Hier rechtsaf brug over, linksaf de zebra over en aan de overkant rechtsaf. Vlak voor de volgende brug linksaf, langs de Noordvliet rechts van je. Bij de Markt rechtdoor gaan, Veerstraat Z.Z. Aan het eind, bij een sluisje, trap omhoog en straat oversteken. Hier heb je een mooi zicht op de haven.

Trap omlaag. Langs de haven. Aan het eind trap omhoog, een U-bocht maken en verder langs het water lopen. Je passeert diverse café's en restaurants. Je komt uit bij een verkeersweg. Hier verlaat je het Grote Rivierenpad.

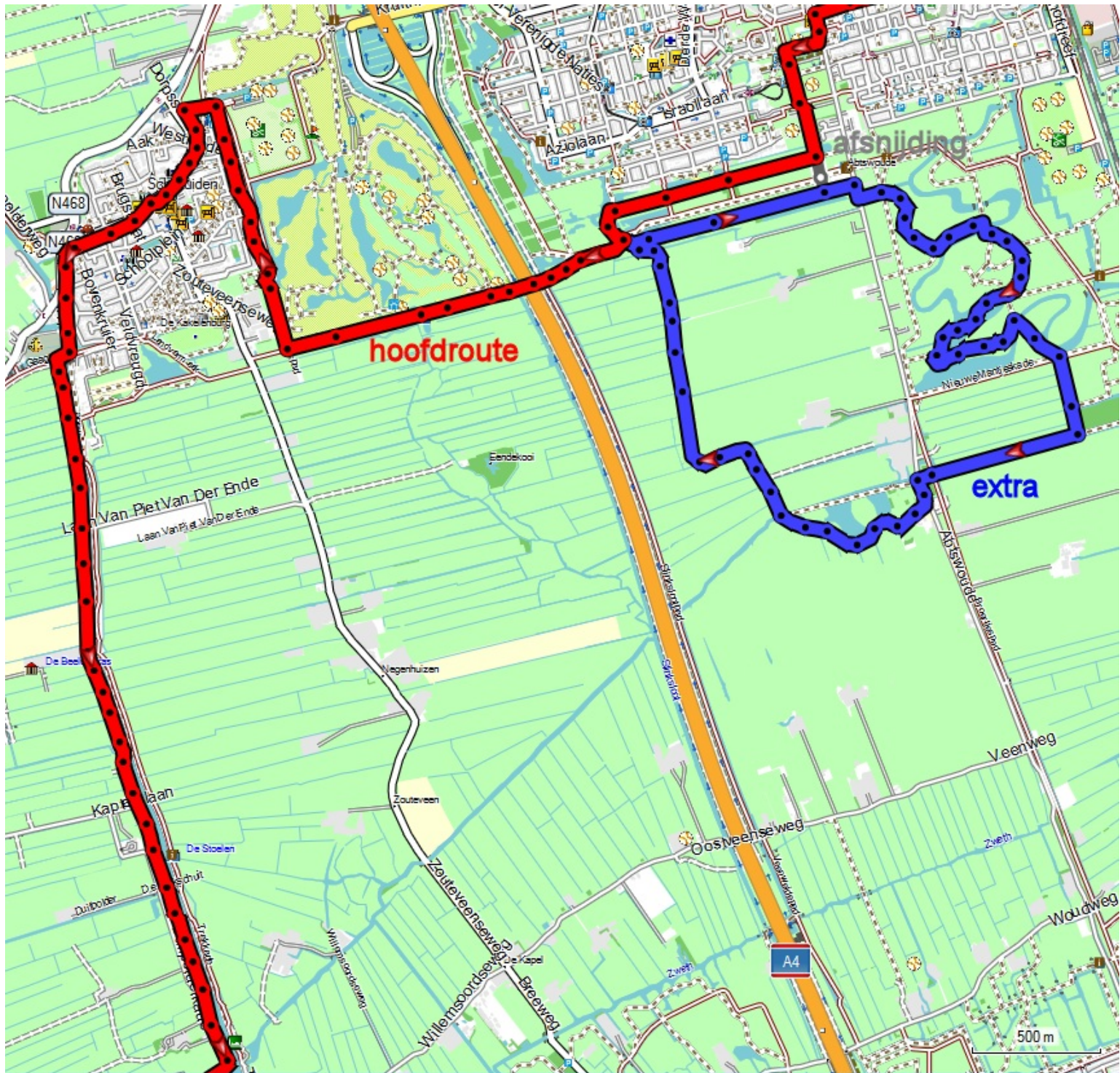
Verkeersweg via zebra oversteken, aan de overkant linksaf nog een zebra over en dan rechtdoor, tussen verkeersweg en spoor. Je komt uit bij het metrostation.





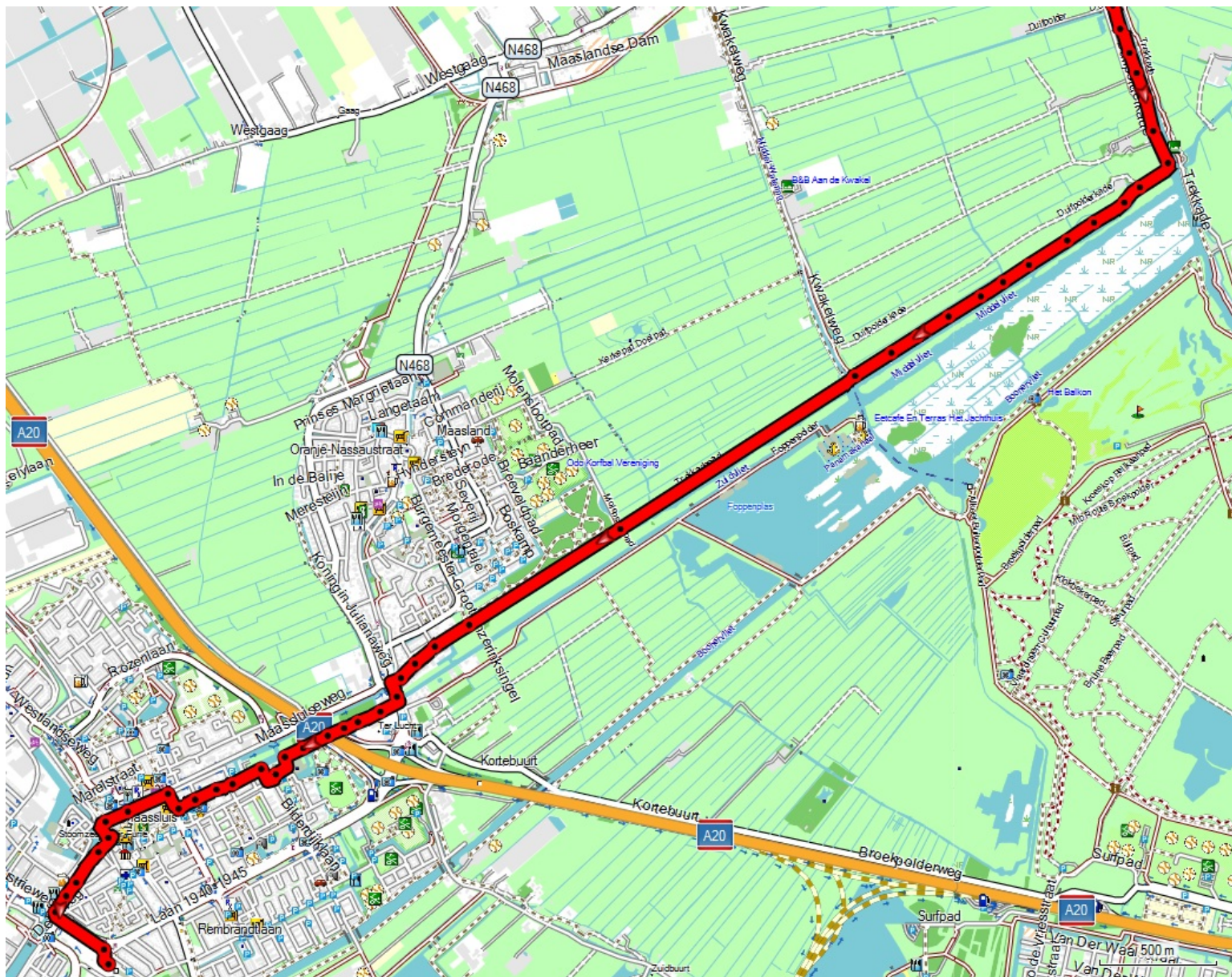
kaart 1





kaart 2





kaart 3