

NS-WANDELTOCHT MONTFERLAND

herzien door Lonesome Sparrow
21 oktober 2017

Afstand: 17,6 km, in te korten tot 12,0 km

Beginpunt volledige route: treinstation 'Doetinchem' te
Doetinchem, Gelderland

Beginpunt ingekorte route: bushalte 'Stroombroek' te Braamt,
Gelderland

Eindpunt: busstation te 's-Heerenberg, Gelderland

Deze wandeltocht werd in 1997 toegevoegd aan het assortiment NS-wandeltochten (toen Rail Idee Wandeltochten geheten) en daar in 2000 weer uit verwijderd. Deze herziening is gebaseerd op de situatie van 2017. De route voert voor een groot deel door het heuvelachtige Bergherbos.

Oorspronkelijk werd de Lange-Afstands-Wandeling het Pieterpad vanaf de Oude IJssel in Doetinchem ongeveer 10 km gevolgd. Vanwege de industrialisatie loopt het Pieterpad niet meer door Doetinchem, waardoor het pas veel later door deze wandeltocht wordt opgepikt en nog maar slechts 1,8 km wordt gevolgd. Op de oude route zijn er veel markeringen nog niet verdwenen. Een stuk van deze herziene versie wijkt af van de oude route, voert daar door een park en vermijdt daarmee een deel van het industriegebied. Wel moet er nog bijna 2 km langs een verkeersweg worden gelopen. Met de ingekorte route vermijdt je dat. Tegen het einde van de wandeltocht wordt de Lange-Afstands-Wandeling het Noaberpad 2,1 km gevolgd.

Alhoewel Doetinchem al in 1236 stadsrechten kreeg en ook verder alle karakteristieken vertoonde van een echte stad, zoals een stadsmuur en een officiële jaarmarkt, is deze plaats toch altijd klein gebleven. Met de aanleg van een spoorwegnet tussen 1875 en 1885 kreeg Doetinchem een centrale streekfunctie.

Station verlaten aan kant van spoor 1, bij richtingaanwijzer richting Centrum en bij de stoplichten linksaf, Terborgseweg. Deze weg helemaal aflopen, een verkeersweg oversteken en rechtdoor een winkelstraat in, Hamburgstraat. Aan het eind van deze straat linksaf het Simonsplein op, links van de kerk. Rechtdoor de Waterstraat in. Aan het eind van deze straat bij de stoplichten een drukke verkeersweg oversteken en rechtdoor een brug over, die over de Oude IJssel gaat. Vanaf dit punt werd vroeger het Pieterpad gevolgd. Dat loopt hier nu niet meer, maar je komt nog wel veel oude wit-rode markeringen tegen.

Na de brug rechtdoor, aan de linkerkant van de Dichterseweg. Aan het einde iets naar links via een voetgangerstunneltje de spoorlijn passeren. Vanaf dit punt volgt deze herziene versie van de wandeltocht even niet het oude Pieterpad, maar een met grijze pijltjes gemarkeerde route, waarmee een deel van een industrieterrein wordt vermeden.

Na het tunneltje linksaf en meteen rechtsaf een grintpad op. Aan het einde linksaf en even verder rechtsaf weer een grintpad op. Op driesprong met links uitzicht op een kerk rechtsaf. Aan het einde rechtsaf en even verder linksaf weer een grintpad op. Aan het einde van het grintpad rechtdoor, een graspad langs een sloot. Op kruising met halfverharde zandweg linksaf (grijs pijltje ontbreekt). Aan het einde rechtsaf, asfaltweg. Na huisnr. 53, bij wegwijzer 68930/6, linksaf richting 's-Heerenberg. Vanaf hier wordt het oude Pieterpad weer gevolgd.

Bij rotonde rechtdoor, Braamtseweg. Viaduct over snelweg over. De weg heet nu Doetinchemseweg. Deze komt uit bij een rotonde. Loop naar de andere kant van de rotonde.

Rechts van de rotonde bevindt zich bushalte 'Stroombroek'. Begin je de wandeltocht bij de bushalte, dan vanaf de bushalte naar de rechterkant van de rotonde lopen.

Loop aan de rechterkant van het parkeerterrein het recreatiegebied Stroombroek op. 1e pad rechtsaf en meteen, voor het water, linksaf. Verderop rechtdoor een grintpad op. Je passeert het hoofdgebouw van het park links van je. Direct na een kiosk rechts van je rechtsaf door een voetgangerssluisje. Direct na speeltoestellen rechts van je, voor een fietsparkeerterrein, linksaf door een voetgangerssluisje. Rechtsaf en even verder linksaf over een fietspad door een fietsparkeerterrein, via welk je het recreatiegebied verlaat.

Aan het einde linksaf. Bij keuzepunt R87 rechtsaf, veldweg. Op kruising met Braamweg rechtdoor, Landgoed Huis Bergh in. De laan komt uit op een verkeersweg. Deze schuin naar rechts oversteken en aan de overkant het Bergherbos in. Ga het hooggelegen pad rechts van het parkeerterrein op.

Rechtdoor langs een weiland en even verder verder over een holle weg. Almaar rechtdoor. Aan het eind, bij een bank, rechtsaf.

Gelderland is de grootste provincie van Nederland en wordt verdeeld in 4 streken die overeenkomst vertonen maar tegelijkertijd een eigen karakter hebben: de Veluwe, het Gelders Rivierengebied, Rijk van Nijmegen en de Achterhoek. Net als de Veluwe en het Rijk van Nijmegen stond de Achterhoek ongeveer 150.000 tot 200.000 jaar geleden onder invloed van het ijs van de voorlaatste ijstijd. Het ijs stuwde de grond omhoog en vormde zo het licht golvende landschap met een paar hogere heuvels ertussen. Het heuvelachtige Montferland, gelegen tussen Beek, 's-Heerenberg en Zeddam, is één van de stuwwalresten die Nederland rijk is.

Het Bergherbos is een groot aaneengesloten heuvelachtig bosgebied met daaromheen akkers en weiland. Het gebied is van verre te zien en heeft als hoogste punten de Hettenheuvel (86 m), de Rijsberg (77 m) en de Hulzenberg (85 m). Vanaf de Middeleeuwen tot 1912 was het Bergherbos en het nabijgelegen Huis Bergh eigendom van de heren, later graven Van den Bergh en de Zuid-Duitse vorsten Van Hohenzollern. In 1912 werden het huis en delen van het Bergherbos aangekocht door de textielabrikant Van Heek. Hij richt een N.V. op dat later overgaat in de Stichting Huis Bergh en koopt in de loop van de tijd ook de overige delen van het Bergherbos op. Vanaf 1985 zijn het Huis Bergh en het natuurgebied gesplitst. Sinds die tijd wordt het Bergherbos, dat behoort tot de oudste in stand gehouden natuurgebieden in Nederland, beheerd door de Vereniging Natuurmonumenten.

Even verder linksaf, een dalend pad. Weer almaar rechtdoor. Aan het eind linksaf. Na 100 m op een driesprong rechtdoor. Na nog eens 100 m op de viersprong met keuzepunt R27 rechtsaf. Vanaf dit punt volg je het huidige wit-rood gemarkeerde Pieterpad.

Rechtdoor tot je uitkomt op een verkeersweg. Deze oversteken en aan de overkant het bos weer in. Op de viersprong met keuzepunt R35 rechtdoor. Op de vijfspronganke met keuzepunt R18 linksaf. Je passeert 2 verschillende soorten banken. Hierna gaat het Pieterpad rechtsaf, maar ga rechtdoor, want hier verlaat de wandeltocht het Pieterpad.

Aan het eind, bij de plek van Planken Wames, linksaf. Op viersprong rechtsaf, pad met groen pijltje. Op kruising met fietspad met keuzepunt T57 rechtdoor, veldweg.

Deze weg uitlopen. Hij eindigt via een driesprong met perk op een asfaltweg. Rechtsaf en even verder weer rechtsaf, Peeskesweg. 10 m na het verlaten van de bebouwde kom van 's-Heerenberg en het ingaan van de bebouwde kom van Stokkum linksaf, grasweg.

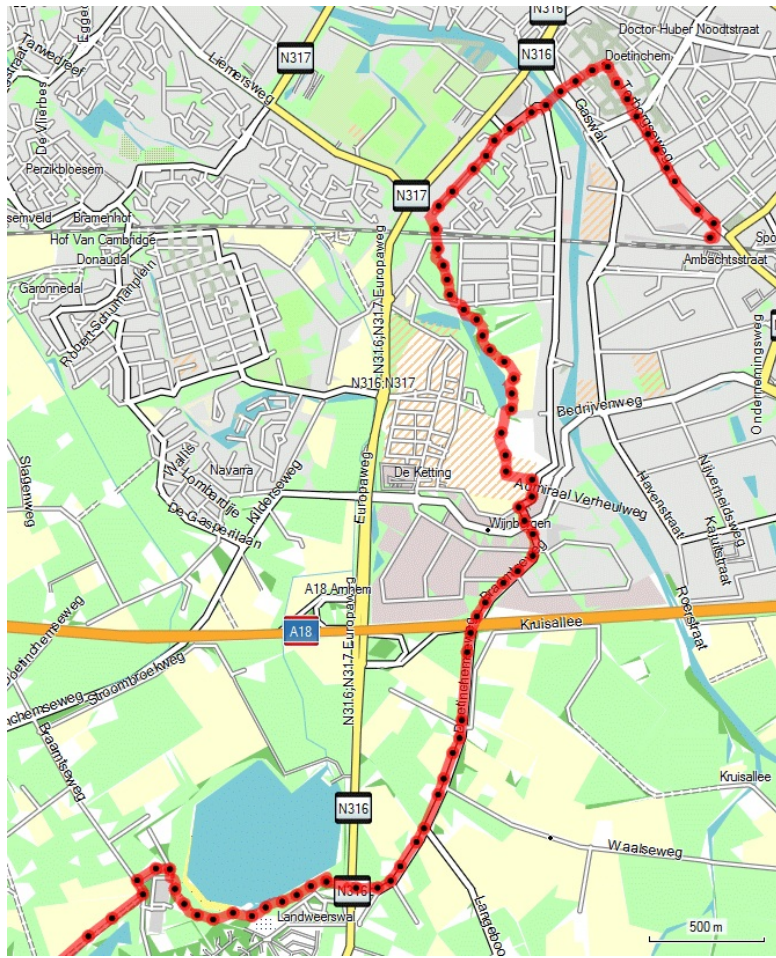
Kruis een klinkerweg en een asfaltweg en vervolg je weg over een bospad dat uitkomt op een onverharde weg. Rechtsaf. 1e pad linksaf, bij keuzepunt T18. Vanaf hier volg je het wit-rood gemarkeerde Noaberpad.

Op viersprong linksaf. Aan het eind, bij keuzepunt T55, schuin rechtsaf omhoog. Je komt op de stadswal van 's-Heerenberg, met links een bank met uitzicht op Kasteel Huis Bergh.

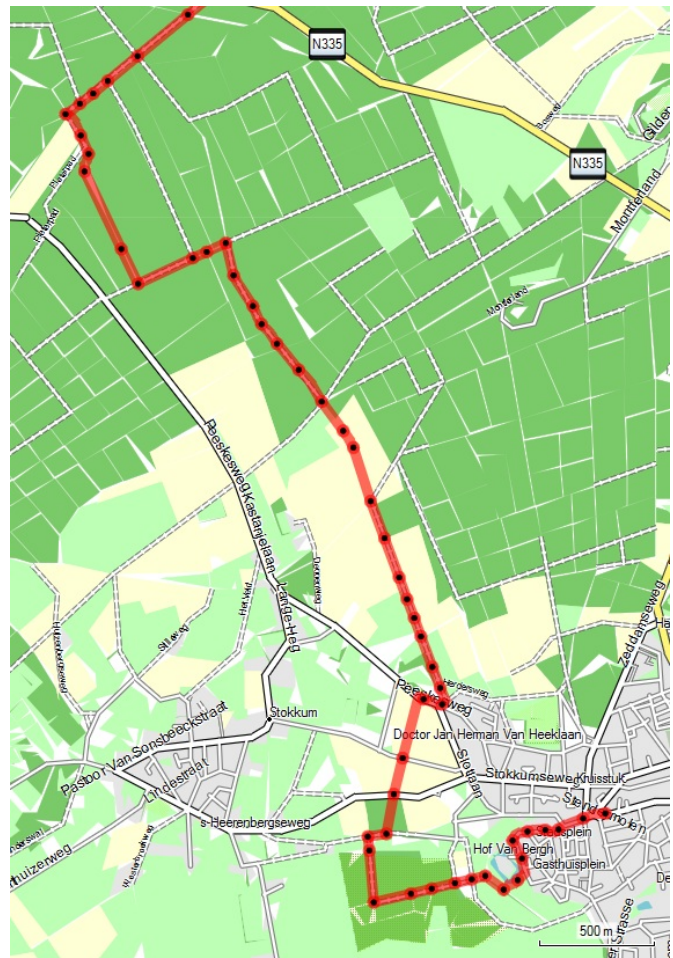
Huis Bergh is Nederlands grootste en wellicht best onderhouden burcht. Zijn geschiedenis gaat terug tot de 13e eeuw, de belangrijkste delen van het gebouw dateren uit de 14e tot de 17e eeuw. Het herbergt een kunstcollectie met onder meer vroeg Italiaanse schilderkunst en middeleeuwse handschriften. De kleinschaligheid in de Achterhoek is voor een groot deel te danken aan de adel, die hier goed vertegenwoordigd was. Zij beheerden de gronden en verpachtten die aan de boeren. In ruil voor het gebruik van het land, ontving de adel een groot deel van de oogst. Al in de 11e en 12e eeuw lieten de landeigenaren stevige woontorens of donjons bouwen. Deze werden in de loop van eeuwen uitgebreid, verbeterd en gaandeweg veranderd in versterkte huizen. De toren bleef echter altijd het woongedeelte. Huis Bergh, later uitgebouwd als kasteel, is hier een goed voorbeeld van. Naast het kasteel staat de Oude Munt. Vroeger lieten hier de graven Van den Bergh munten slaan. In de kelder is nu een muntwerkplaats ingericht waar bezoekers van Huis Bergh onder leiding van de muntmeester zelf munten kunnen slaan.

Op de stadswal naar rechts. 1e pad linksaf, bij keuzepunt T59. Door een klaphekje en aan het eind weer. Na klaphekje linksaf. Op de kruising met o.a. de ingang van het kasteel rechtdoor, Muntwal. De Muntwal volgen naar het stadsplein. Voor het stadsplein linksaf, Molenstraat. Na Café De Snor gaat het Noaberpad bij keuzepunt T66 linksaf, maar ga hier rechtdoor, Molenpoortstraat, want de wandeltocht verlaat het Noaberpad hier.

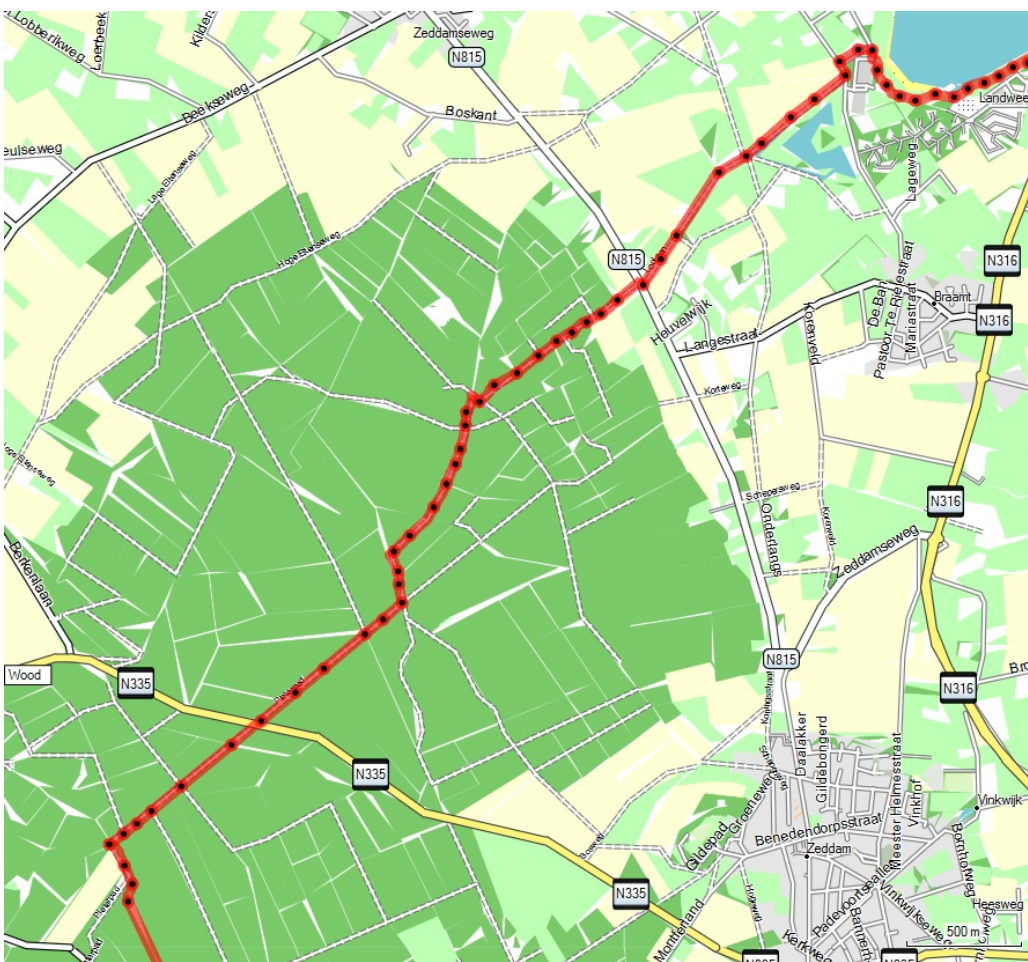
Aan het einde van de straat zijn er 2 grote platanen en een monument. Daarachter bevindt zich het busstation.



kaart 1



kaart 3



kaart 2